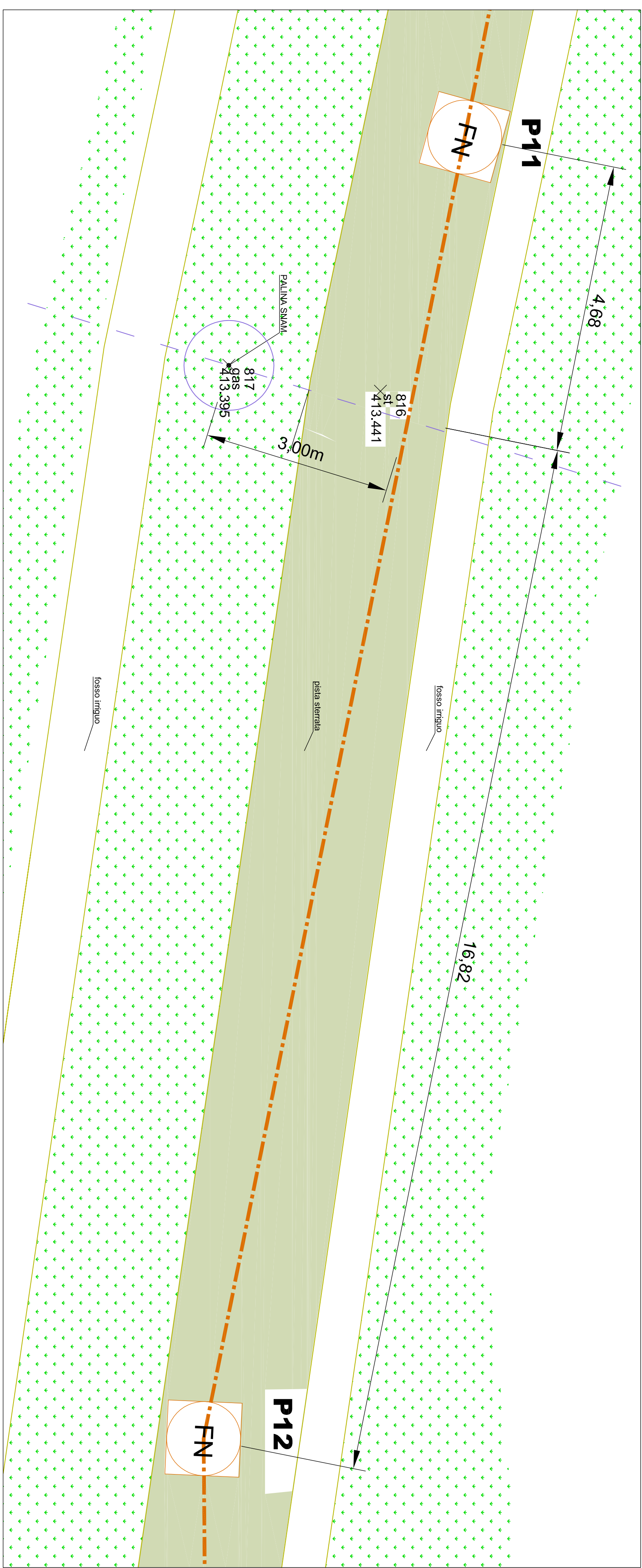

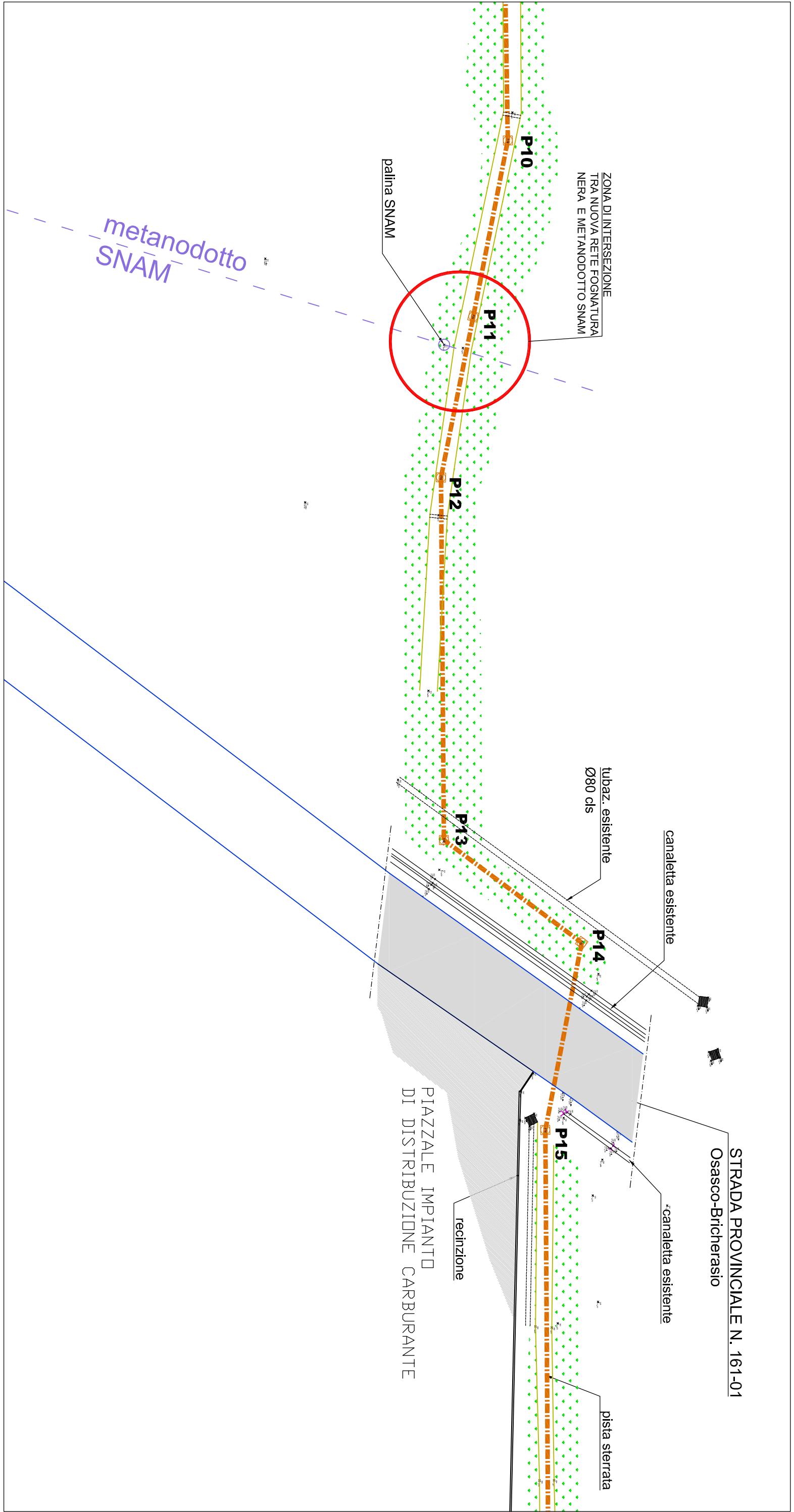


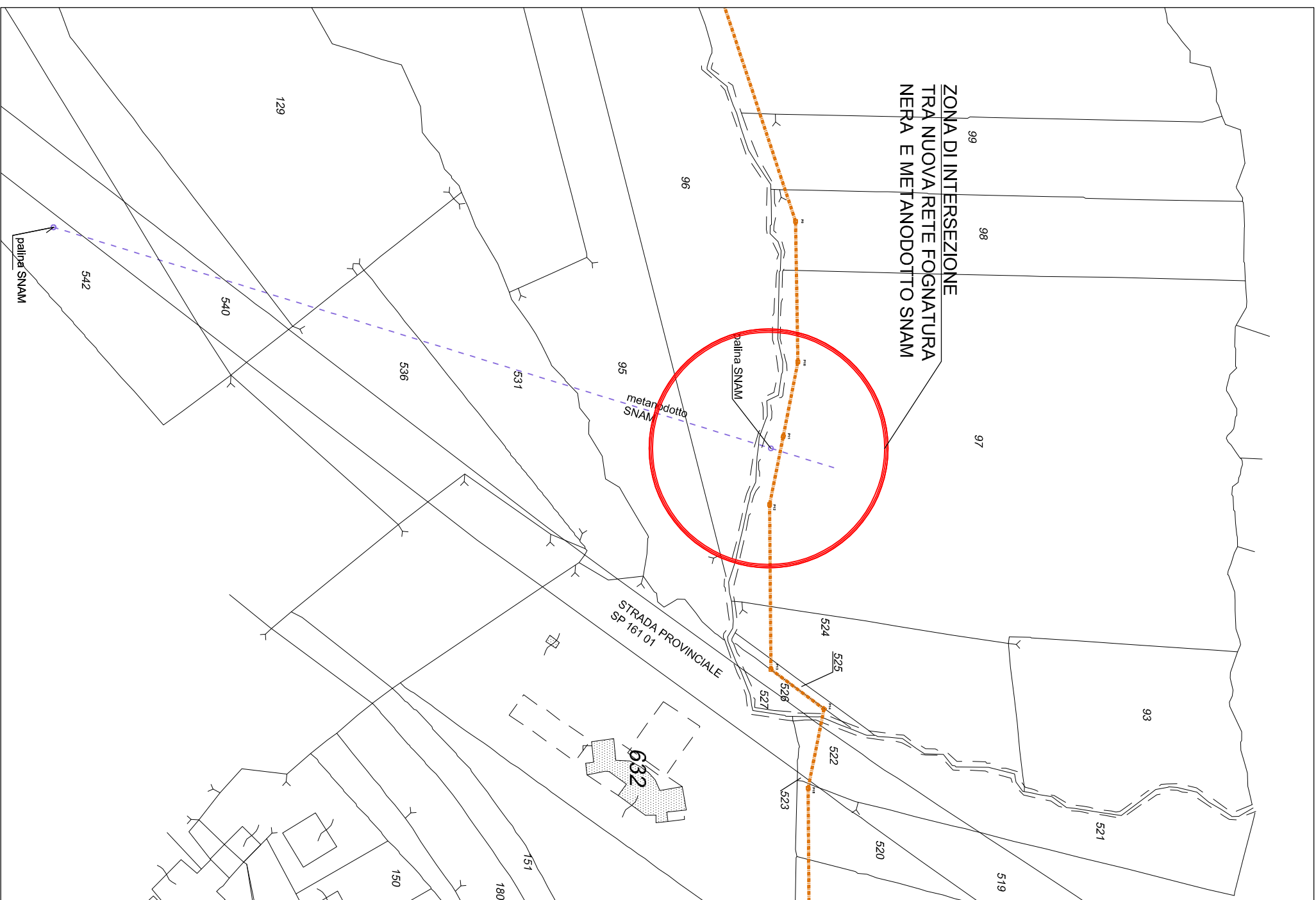
PROFILO LONGITUDINALE SCALA 1:100



PIANTA SCALA 1:50



PLANIMETRIA GENERALE SCALA 1:500



ESTRATTO DI MAPPA CATASTALE  
SCALA 1:1.500

PROC. 256

COMUNE DI BRICHERASIO

PROGETTO DEFINITIVO

ALLACCIAMENTO DEL DEPURATORE DI BRICHERASIO  
AL COLLETTORE DI VALE

SOTTOSERVIZIO:  
INTERSEZIONE METANODOTTO SNAM

Rev.	Data	Redazione	Verifica	Autorizzazione	Modifiche
0	Marzo 2019	CB			



II DIRETTORE GENERALE  
Ing. Marco ACRI

Società Metropolitana Acque Torino S.p.A.

Codifica Piano dei Conti:

Collaboratori: Il Progettista:

Tipologia di spesa:

Centro di Responsabilità:

Oggetto di controllo:

Divisione:



Ing. Claudio Bignardi

Elaborazione:

Scale:

31

Archivio file:

varie